

**MÓRICHIDA KÖZSÉG ÖNKORMÁNYZATA KÉPVISELŐ-TESTÜLETÉNEK
..../2018. (.....). ÖNKORMÁNYZATI RENDELET-TERVEZETE MÓRICHIDA
HELYI ÉPÍTÉSI SZABÁLYZATÁRÓL**

Mórichida Község Önkormányzat Képviselő-testülete az épített környezet alakításáról és védelméről szóló 1997. évi LXXVIII. törvény 62. § (6) bekezdés 6. pontjában kapott felhatalmazás alapján, az Alaptörvény 32. cikk (1) bekezdés a) pontjában, a Magyarország helyi önkormányzatairól szóló 2011. évi CLXXXIX. törvény 13. § (1) bekezdés 1. pontjában és az épített környezet alakításáról és védelméről szóló 1997. évi LXXVIII. törvény 6. § (1) bekezdésében meghatározott feladatkörében eljárva a következőket rendeli el:

I. fejezet

Általános rendelkezések

1. A rendelet hatálya

1. §

(1) Jelen rendelet hatálya Mórichida község teljes közigazgatási területére kiterjed.

(2) A rendelet hatálya alá tartozó területen területet felhasználni, építési telket és területet alakítani, továbbá – a bányaműveléshez szükséges földalatti építmények kivételével – műtárgyat és más építményt, építményrészt, épületegyüttest tervezni, építeni, felújítani, helyreállítani átalakítani, korszerűsíteni, bővíteni és lebontani, elmozdítani, rendeltetését megváltoztatni (a továbbiakban együtt: építési munka), valamint mindezekre hatósági engedélyt adni az általános érvényű hatósági előírásoknak (az országos településrendezési és építési követelményekről szóló 253/1997. (XII. 20.) Korm. rendelet (a továbbiakban: OTÉK), ágazati szabványok stb.), Mórichida településképi rendeletének és ezen rendeletben előírtaknak megfelelően szabad.

2. Értelmező rendelkezések

2. §

E rendelet alkalmazásában:

1. *javasolt telekhatár*: a javasolt telekhatár betartása nem kötelező, jelen rendelet övezeti és egyéb előírásainak megfelelően alakíthatók telkek a javasolt telekhatárral meghatározottól eltérően is.

2. *telekmélység*: a telek közterület vagy magánút felőli határvonalára merőleges vetületi mérete. (Ezek közül a legnagyobbnak kell teljesítenie az övezeti előírások minimális telekmélységre vonatkozó paraméterét.)

3. *telekszélesség*: A telek oldalvonalára (oldalhatár) merőleges vetületi mérete az építési hely elő- és hátsókerti határvonalai között. (Ezek közül a legnagyobbnak kell teljesítenie az övezeti előírások minimális telekszélességre vonatkozó paraméterét.)

4. *fekvő telek*: a közterületekhez a hosszabbik oldalával csatlakozó telek

5. *főépület*: a telek rendeltetése szempontjából meghatározó, utcaépet formáló épület,

6. *melléképület*: a telek és a telken álló főépület rendeltetésszerű használatát, működtetését segítő, kiegészítő rendeltetésű épület.

II. fejezet

A terület-felhasználás rendszere és a terület-felhasználás általános követelményei

3. Szabályozási elemek, övezeti besorolások, a telekalakítás szabályai

3. §

(1) Mórchida Helyi Építési szabályzata (továbbiakban: Rendelet) az alábbi mellékletekkel együtt érvényes:

1. sz. melléklet – Szabályozási terv és jelmagyarázata
2. sz. melléklet – Telekalakítási és beépítési előírások
3. sz. melléklet – Sajátos jogi intézmények

4. §

A szabályozási és övezeti terv a tervezési területet az **1. és 2. mellékletben** szabályozott övezetekre bontja.

5. §

A település területén telekalakítás csak az építési törvényben és a vonatkozó telekalakításról szóló egyéb jogszabálynak megfelelően végezhető.

6. §

A rendelet **1. mellékletében** javasolt telekhatárral, javasolt megszüntető jellel, vagy a kettő együttes alkalmazásával jelölt telekalakítás ajánlás.

7. §

Azok a telkek, amelyek megfelelnek az övezeti előírásoknak, telekalakítás végrehajtása nélkül is beépíthetők, azonban azon telkek, amelyeknek valamely mérete nem felel meg az övezeti előírásoknak, csak a jelölt telekalakítások végrehajtása után építhetők be. Kialakult beépítésű területek esetén, ha az ajánlott telekalakítás a tulajdonviszonyok miatt nem valósítható meg, a telek a tömb övezeti előírásainak megfelelően beépíthető.

4. A létesítmények elhelyezésének és kialakításának szabályai

8. §

Épület, építmény beépítésre szánt területen csak építési telken vagy közterületen helyezhető el.

9. §

Azokon a területeken, amelyekben a rendelet **1. mellékletben** építési hely határát jelölnék meg, épületet elhelyezni csak az építési hely határa jellel körülhatárolt területen belül lehet az övezeten belüli beépítési módnak megfelelően.

10. §

Azokon a területeken, amelyeken a rendelet **1. melléklete** nem tartalmaz építési hely határa vonalat, ott az épületek elhelyezésére szolgáló területet az övezetre vonatkozó elő- oldal- és hátsókerti méretek betartásával kell meghatározni.

11. §

(1) Oldalhatáron álló beépítés esetén a szabályozási terven jelölt helyen, ahol a szabályozási terv nem jelöli, az alábbi módon kell az épületeket elhelyezni:

- a) kelet-nyugati fekvésű teleknél az északi oldalhatáron,
- b) dél-kelet – észak-nyugati fekvésű teleknél az észak-keleti oldalhatáron,
- c) észak-kelet – dél-nyugati fekvésű teleknél az észak-nyugati oldalhatáron,
- d) észak-déli fekvésű teleknél a keleti oldalhatáron

(2) Oldalhatáron álló beépítés esetén az elő-oldal- és hátsókerti méretek betartásával kialakuló oldalhatáron álló építési helyen belül az épület szabadon állóként is elhelyezhető.

12. §

Az építmények közötti legkisebb távolságok esetében a vonatkozó jogszabályban foglaltak szerint kell eljárni.

13. §

A vonatkozó jogszabályban meghatározott létesítményeket akadálymentesen kell kialakítani, vagy átalakítani.

5. A telekalakítás általános szabálya

14. §

Lakóterületen, **Lf** övezetben, telket összevonni 40 méteres telekszélességig lehet.

15. §

(1) Falusias lakóterületen a saroktelkek minimum 16 méteres mélység esetén oszthatók meg, az övezeti paraméterek figyelembevételével és un. fekvőtelekként építhetők be, az épület beépítési magasságával megegyező méretű oldal és hátsó kert figyelembevételével. Az épület előkert elhagyásával is elhelyezhető, ha a telek előtt a közlekedési terület szabályozási szélessége minimum 14 méter.

(2) A szabályozási terven nem szereplő, de kialakult telekszerkezetet érintő telekosztás akkor valósítható meg, ha az érintett telkek területe, és beépítési mutatói (beépítettség mértéke, zöldfelületi fedettség, oldal és hátsókert mérete) a telekosztás után is megfelelnek az övezeti előírásoknak.

16. §

(1) Az építési telek, illetve a létrejövő új telkek akkor tekinthetők rendezettnek, ha rendelkeznek telekjogilag megfelelő közterületi szélességű és gépjárművel használható útkapcsolattal, és az építési övezetre meghatározott telekmérettel.

(2) Telekigényes közműlétesítmény számára telek bármely övezetben és bármely építési övezetben kialakítható. A telek nagyságára és beépíthetőségére, a környezetében lévő övezeti és építési övezeti előírásokat nem kell alkalmazni. A közműlétesítmény telkének nagyságát és

beépítettségét, építményeit a technológiai igények, külön jogszabályok és védőtávolságok határozzák meg.

17. §

(1) Amennyiben a telekalakításra kizárólag a közterület lejegyzése céljából kerül sor, úgy a visszamaradó építési telek, telek akkor is kialakítható, ha annak paraméterei az építési övezetre, övezetre vonatkozó előírásoktól eltérnek.

(2) Magánút céljára - bármely építési övezetben, övezetben - az építési övezet illetve övezet előírásainál kisebb telek is kialakítható. Amennyiben az új kiszolgáló közút, vagy új magánút csak zsákutcaként alakítható ki, a zsákutca végén tűzoltó gépjármű számára tolatásmentes végforduló létesítésére alkalmas helyet kell biztosítani.

6. A kialakult esetekre vonatkozó rendelkezések

18. §

Az építési övezeti előírásoktól eltérően kialakult telekméreteket, telekhasználatot, vagy megvalósult épületet és bármely más, a követelményeknek meg nem felelő övezeti tényezőt, ha az jogszerűen vagy jóhiszeműen valósult meg jelen rendelet közreadása előtt; továbbá, ha annak megvalósulása érvényes építési engedély alapján folyamatban van, kialakultnak kell tekinteni.

19. §

Ha a beépíttség mértéke magasabb vagy a telek területe kisebb a megengedettnél, akkor a telken meglévő épület felújítható, átalakítható, de sem a beépíttség, sem a beépítési magasság nem növelhető. A szintterület növelése a tetőtér beépítésével lehetséges.

20. §

Amennyiben a telek területe kisebb a megengedettnél és a telekhatár módosítása semmilyen módon nem lehetséges, valamint a rajta lévő épület elbontásra kerül, a telek az övezeti előírásoknak megfelelően beépíthető.

21. §

Az övezeti előírásoknak nem megfelelő, kialakult beépítési magasságok esetén az épület felújítható, átalakítható, de a beépítési magasság nem növelhető. Új épület építésekor az övezeti előírásoknak megfelelő beépítési magasságot kell az építési telken alkalmazni.

22. §

Az építési telekre már korábban túlnyomórészt felosztott telektömb területén, amennyiben a kialakult telek valamely mérete nem felel meg az övezeti előírásokban rögzített, a beépítéshez szükséges minimális telekméreteknél, a telek még beépíthető. Új telekosztást azonban csak a minimális a telekalakításhoz szükséges méretek betartásával lehetséges végezni.

23. §

Már kialakult tömbbelső esetén a telekhatárok módosítása esetén, az övezeti határvonaltól, maximálisan 20 méter eltérés engedélyezett.

24.§

Az épület hátsókerti építési határvonala legfeljebb 1,5 m-rel térhet el a szomszédos épületek hátsókerti építési határvonalától. A beforduló udvari szárny elhelyezése oldalhatáron állóan a kialakult beépítésnek megfelelően lehetséges.

7. Közterület alakításra vonatkozó előírások

25. §

A település közterületein felszín felett a közlekedési és közmű létesítményeken kívül elhelyezhető

- a) Közúti tömegközlekedéssel kapcsolatos építmények, várakozóhelyek és tartozékaik,
- b) hulladékgyűjtő edények
- c) közmű műtárgyak
- d) köztisztasággal kapcsolatos építmények,
- e) szobor, díszkút, szakrális emlék, emlékmű
- f) közlekedési zöldfelület, fasor
- g) közparkoló

26.§

A felszín feletti berendezések, utcabútorok csak a terület tulajdonosa és kezelője hozzájárulásával helyezhetők el, amennyiben a gyalogos és gépjárműforgalom biztonsága sértetlen marad, biztosított az akadálymentes út menti 0,5m széles biztonsági sáv, akadálymentes legalább 1,5m széles járdaszakasz, vagy gyalogos sáv.

27.§

A település közterületein felszín alatt elsődlegesen nyomvonalas közművezetékek helyezhetők el

28.§

A közterületeket csak a használat érdekében legszükségesebb nagyságú burkolt felületekkel szabad ellátni. A burkolatlan felületeket, ahol ezt műszaki okok és a közlekedés forgalomtechnikai igénye nem akadályozzák, zöldfelületként kell kialakítani, a következők szerint:

- a) egyoldali fasor telepítendő 10m- 14m közötti szélességű lakóutcákban, egyéb kiszolgáló utakon,
- b) kétoldali fasor telepítendő a 14m széles, vagy 14m-nél szélesebb közterületeken
- c) kerítés csak 80% áttört kivitelben és 1,5 méter magasságban létesíthető

29.§

Utcafronti kerítés legfeljebb 1,8 magasságig létesíthető.

8. A közművekre vonatkozó rendelkezések

30. §

A közüzemi közmű-, távközlési és adatátviteli hálózatokat (továbbiakban közművek) és azok létesítményeit, valamint ezek vonatkozó jogszabályok, szabványok szerinti védőtávolságait közterületen, vagy a közmű-üzemeltető telkén belül kell elhelyezni. Ettől eltérő esetben szolgalmi jogi bejegyzéssel kell a helyet biztosítani.

31. §

A közművekkel kapcsolatos mindennemű építési tevékenység során az OTÉK, valamint a vonatkozó ágazati előírások, szabványok előírásait be kell tartani.

32. §

Közút területén közművek elhelyezéséhez az út kezelőjének hozzájárulása szükséges.

33. §

Közművek számára szolgalmi jogot új beépítésű területen csak olyan telekrészre szabad bejegyezni, ahol az építési korlátozást nem okoz.

34. §

Közművek védőtávolságán belül mindennemű építési munka csak az illetékes közmű-üzemeltető hozzájárulásával engedélyezhető.

35. §

Új út építésénél, útrekonstrukciónál a tervezett közművek kiépítéséről, vagy szükséges rekonstrukciójáról gondoskodni kell.

36. §

A meglévő közművek szükségessé váló kiváltásakor a feleslegessé váló közművet el kell bontani, felhagyott közmű nem hagyható a helyén.

37. §

Mindennemű építési tevékenységnél a meglévő és megmaradó közművezetékek vagy közműlétesítmények védelméről gondoskodni kell.

38. §

Új beépítés esetén az építési telekhez önálló közműbekötések létesítendőek.

39. §

Az ivóvízhálózaton minimum 200 méterenként tűzcsapot kell elhelyezni.

40. §

Új közvilágítási hálózat létesítésekor, meglévő közvilágítási hálózat rekonstrukciója esetén csak energiatakarékos lámpatestek elhelyezése engedélyezhető.

41. §

A 20 kV-os nagyfeszültségű vezetékek mentén, külterületen a tengelytől mért 6 m-es, belterületen a tengelytől mért 2,5 m-es védőtávolságon belül építmény csak a közmű szolgáltatójának engedélyével helyezhető el.

42. §

Új beépítésű területek, utcák kialakításánál a közművek védőtávolságának biztosítása, biztosíthatósága érdekében közterület-alakítási tervet kell készíteni.

43. §

A teljes közművel nem rendelkező területeken a közművek kiépítéséig a szennyvíztárolást zárt szennyvíztárolóval, vagy más korszerű közműpótló eszközzel kell megoldani.

44. §

Új területek beépítésénél, új közterületek kialakításánál, vagy meglévő közterületek felújításánál a megadott mintakeresztszelvények szerint kell eljárni.

III. FEJEZET

Környezet- és természetvédelmi követelmények

9. Levegőtisztaság védelem

45. §

Levegőtisztaság-védelmi szempontból védelmi övezetet igénylő tevékenység kizárólag abban az esetben engedélyezhető, ha annak védő övezete lakóterületet, rekreációs célú területet (rekreációs funkciójú különleges terület, zöldterület) nem érint.

46. §

A település területén diffúz légszennyezést okozó tevékenység csak zárt térben, takartan, vagy a kiporzás megakadályozása érdekében megfelelő felületkezelés mellett folytatható.

47. §

Új, légszennyező környezeti emisszióval járó, szagos-bűzös létesítmények csak az erre lehetőséget adó építési övezetben, a védendő területhasználatú területek jó környezet-minőségének fennmaradását szolgáló védelmi intézkedéseket biztosítva, a vonatkozó jogszabályok, valamint a közegészségügyi-, a környezetvédelmi- és az építési hatóság előírásai, a környezetvédelmi engedélyben és jelen rendeletben foglaltak szerint helyezhető el

10. Zaj- és rezgésvédelem

48. §

Bármely zajt kibocsátó vagy rezgést okozó tevékenységgel járó területhasználat, csak abban az esetben megengedett, ha az általa okozott építési, közlekedési, illetve üzemi eredetű környezeti zaj, valamint a rezgésterhelés mértéke a hatályos jogszabályban az adott területhasználatú területre, az adott létesítmények körére megállapított határértékeket nem haladja meg. A területhasználat, az építés a zajvédelmi megfelelés érdekében a területhasználó passzív akusztikai védelem kiépítésére, alkalmazására vagy a tevékenység, területhasználat beszüntetésére kötelezhető

11. A föld védelme

49. §

A település területén feltöltések kialakítására a környezetet károsító anyag vagy veszélyes hulladék nem használható fel. A területen található környezetet károsító anyagokat a tereprendezés során el kell távolítani. Fertőzött, szennyezett talajú területet felhasználni csak a jogszabályban előírt mentesítést követően szabad.

50.§

Építési munkáknál a terület előkészítése során a termőföld védelméről, a talaj felső humuszos termőrétegének összegyűjtéséről, kezeléséről, és a jogszabályban előírt újrahasonosításáról az építető köteles gondoskodni. Az építési munkák során biztosítani kell, hogy a környezeti hatások a termőföld minőségében kárt ne okozzanak, szennyező anyag a talajba ne kerülhessen.

51.§

A település területén talajszennyezést okozó tevékenység nem folytatható.

52. §

A telkek terepfelšíne csak úgy alakítható, hogy a területen lévő talaj erózióvédelme, a rézsűk állékonysága és a felszíni vizek elvezethetősége a telk területén belül rendezetten biztosított legyen.

53.§

A vízmedrek feliszapolódását, kedvezőtlen változását okozó, természetes állapotát vagy funkcionális működését befolyásoló területhasználat, tevékenység nem folytatható.

54. §

A település területén fokozott figyelmet kell fordítani a növényvédelemről szóló jogszabály előírásainak megfelelő folyamatos gyom-mentesítésre.

55. §

Teljes közművel el nem látott területeken a terület tulajdonosa köteles gondoskodni a keletkező szennyvíz, kommunális és egyéb hulladék ártalommentes átmeneti tárolásáról és elszállításáról.

56. §

A termőföldet a mező- és erdőgazdálkodási területeken, valamint más rendeltetésű területek zöldfelületein meg kell védeni, és azokon növényt telepíteni csak a termőföld értékének fenntartása mellett lehet.

12. A felszíni és a felszín alatti vizek védelme

57. §

A felszíni vizekbe csak a vonatkozó jogszabály szerinti 4. általánosan védett vízminőség-védelmi területi kategóriának megfelelő minőségű csapadékvíz és szennyvíz vezethető, amennyiben a befogadó időszakos vízfolyás, úgy a 3. kategóriára vonatkozó határértéket kell betartani.

58. §

A felszín alatti vizek védelméről szóló jogszabály előírásait be kell tartani.

59. §

A tervezési terület a vonatkozó jogszabály alapján a felszín alatti víz állapota szempontjából érzékeny területeken levő települések besorolása szerint az érzékeny kategóriába tartozik.

60. §

A használt és szennyvizek kibocsátási határértégeiről és alkalmazásuk szabályairól szóló hatályos jogszabály rendelkezéseit be kell tartani. A felszíni vizekbe a vonatkozó jogszabály szerinti 3. általános vízminőség-védelmi kategóriájának megfelelő minőségű szennyvíz és csapadékvíz vezethető.

61. §

Nem burkolt felületen hulladék, vagy a talajra, a felszín alatti vizekre potenciálisan veszélyes anyag ideiglenesen sem helyezhető el.

62. §

Húsz vagy annál több gépkocsit befogadó parkoló csak olyan módon alakítható ki, hogy a felületén összegyűjthető legyen a csapadékvíz. A fenti esetben, valamint gazdasági területeken belül kialakított útburkolatoknál a csapadékvíz csak hordalék- és olajfogó műtárgyon keresztül vezethető a csapadékvíz-elvezető hálózatba.

63. §

A lakóterületek és egyéb beépített területek szennyvizeit közcsonnába kell vezetni a mindenkori hatályos előírások határértégeinek betartásával, melyek jelenleg a vonatkozó jogszabály által előírt küszöbértékek. Azokon a területeken, melyek még nincsenek bekötve a szennyvízhálózatba, a közcsonna kiépítéséig a szennyvizet csak zárt rendszerű szennyvíztározóban lehet tárolni, szikkasztás a település teljes területén tilos.

64. §

Beépítésre szánt területen az építési tevékenység csak közművesített telek vagy zárt szennyvíztároló berendezés megléte esetén kezdhető meg.

13. Árvízvédelem

65. §

(1) Állami kezelésű vízfolyások mentén 6-6 méteres, önkormányzati, társulati és egyéb kezelésű patakok, vízfolyások, árkok, csatornák mentén 3-3 méteres sávot szabadon kell hagyni. Ezen sávokon belül fákat sem lehet telepíteni.

(2) Az elsőrendű árvízvédelmi fővonalak (töltések) lábánál a 10-10 méteres árvíz védekezési sávot szabadon kell hagyni.

(3) Hullámtéren a vízoldali töltésláb vonalától mért 60 méteren, a mentett oldalon pedig 110 méteren belül anyaggyödröt, munkagyödröt nyitni, szabadkifolyású kutat létesíteni, tavat kialakítani illetve a fedőréteg tartós eltávolításával járó tevékenységet folytatni csak a vízügyi igazgatóság hozzájárulásával lehet.

14. Hulladékgyűjtés és ártalmatlanítás

66. §

Az ellenőrzött összetételű és minőségű építési törmelék - a talajvédelmi hatóság engedélyével - az építéshatóság által kijelölt területek feltöltéses tereprendezéséhez, rekultivációjához hasznosítható.

67. §

A különleges kezelést igénylő lakossági hulladékok gyűjtése a szükséges hatósági engedélyek megléte esetén, lakossági hulladékudvar területén történhet. A hulladékudvar csak a védendő területek használatának zavarása nélkül, gazdasági építési övezetben üzemeltethető

15. Egyéb környezetvédelmi követelmények

68. §

A közterületek és a közforgalom számára megnyitott magánutak fenntartása során a természet és az épített környezet védelme érdekében csak a környezetet nem károsító fagy- és csúszásmentesítés alkalmazható.

69. §

A település beépített és beépítésre szánt területétől számított 1000 méteres védőtávolságán belül hulladéklerakó (törmeléklerakó kivételével) vagy más egyéb bűzös, fertőzésveszélyes tevékenységet folytató telephely (kivéve mezőgazdasági üzemi terület) újonnan nem létesíthető.

16. Természetvédelem

70. §

A természeti területeket, Natura 2000 területeket, hidrogeológiai védőövezeteket, vízbázisok védőterületeit és az országos ökológiai hálózat területeit a rendelet **1. melléklete** tartalmazza.

71. §

(1) A természetvédelemmel érintett területek, objektumok esetében a vonatkozó jogszabályok rendelkezéseit be kell tartani.

(2) Védett természeti területen a területhasználat és az építés a vonatkozó természetvédelmi jogszabályok (országos hatókörű jogszabályok, helyi természetvédelmi értékvédelmi rendelet), kezelési tervek előírásainak betartásával, a természetvédelmi hatóság hozzájárulásával történhet.

72.§

A területhasználat és építés során biztosítani kell a védett növények és állatok élőhelyeit, az élőhelyek megmaradását, kiemelten a vizes élőhelyek, vízfolyások és csatornák kapcsolatát az országos ökológiai hálózathoz. Területet felhasználni csak úgy szabad, hogy a területhasználat a természeti értéket jelentő életközösségek életfolyamatait és élőhely-viszonyait, a biológiai sokféleséget ne károsítsa, illetve a természeti értékeket ne veszélyeztesse.

73. §

A felszíni vizek mederrendezésénél a természetes vízparti vegetációnak, a természetes élőhelyeknek a védelmét a kivitelezés és a végleges terület felhasználás során egyaránt biztosítani kell. A természet közeli állapotú mederszakasszal rendelkező felszíni vízfolyás rendezése csak táj rehabilitációs terv alapján, azzal megalapozott vízjogi engedély szerint történhet.

IV. FEJEZET

Egyes építményszíntípusokra vonatkozó sajátos követelmények

17. Pavilon jellegű építmények

74. §

Pavilon jellegű építmény csak külső árusítással létesíthető vagy üzemeltethető, határozott időtartamra.

75. §

Pavilon jellegű építmény funkciója virág, hírlap fagyalt, népi iparművészeti, képző- és fotóművészeti termékek árusítása vagy turisztikai információ-szolgáltatás lehet.

76. §

Pavilon jellegű építmény időszakos eseményekhez kapcsolódóan maximum 30 napra vendéglátó egység céljára is elhelyezhető. Ebben az esetben közterület-alakítási terv készítése nem szükséges.

18. Állattartás céljára szolgáló épületek

77. §

Nagy létszámú új nagyüzemi állattartó épületek a beépítésre szánt területek határától 500 méteren belül nem építhetők. Kivéve az erre a célra külön kijelölt mezőgazdasági üzemi területeket.

19. Egyéb épületek, építmények

78. §

Az épületek használatát kiegészítő funkciójú épületek (járműtároló, egyéb tároló építmények, kisipari vagy barkács műhely, műterem, kiskereskedelmi üzlet, kazánház) a fő funkciót hordozó épülettel azonos telekhatárra csatlakozó építési helyen belül építhető.

79. §

Felvonulási épület csak ideiglenesen, az építési munka bejelentett időtartamára létesíthető.

80. §

Sátor, lakókocsi, mobil árusítóhely és más hasonló ideiglenes jellegű építmény közterületen csak közterületi rendezvényekhez, nem közterületen eseti, alkalomhoz kötött és határozott időre szóló ideiglenes engedély alapján helyezhető el. A mobil árusítóhelyet üzemen kívüli időben a területről el kell távolítani.

V. FEJEZET

Övezeti előírások – beépítésre szánt területek

20. Beépítésre szánt területek

81. §

(1) A beépítésre szánt terület a beépítés jellemzői alapján helyi építési övezetekre tagolódik.

(2) Az övezeti előírásokat az általános előírásokkal együttesen kell alkalmazni.

81. §

A tervezési területen belül a beépítés jellemző módja

- a) SZ: szabadon álló,
- b) O: oldalhatáron álló

82. §

Épületek elhelyezése:

- a) már beépült utcák foghíjbeépítései esetén az elő- és oldalkert méreteknek egységesen az utcában, vagy az övezet területén már jellemzően kialakult méretekhez kell igazodni.
- b) új beépítésű területeken, ahol a szabályozási terv nem jelöl építési helyet vagy építési vonalat, az elő-, oldal- és hátsókert méretek meghatározása az OTÉK 35-36. §. –ban foglaltak figyelembevételével történhet.

83. §

Az oldalhatáron álló beépítés esetén az előkerti, oldalkerti, hátsókerti méretek betartásával meghatározott építési helyen, az épület szabadon állóként is elhelyezhető.

84. §

Lakóterületeken, kialakult beépítésű részeken, intézményi, egészségügyi, kulturális, kereskedelmi, szolgáltató funkció esetén a vonatkozó jogszabály által előírt parkoló szám közterületen is kialakítható a jogszabálynak megfelelően, amennyiben az a telek 500 m-es körzetében megvalósítható. Mindenképpen a telken belül vagy közvetlenül a telek előtti közterületszakaszon biztosítandóak a fenti funkciójú ingatlanok közvetlen működéséhez szükséges parkolók (árufeltöltés stb.) valamint a mozgáskorlátozottak számára kialakított előírás szerinti számú parkoló.

85. §

Az építési övezetek paramétereit terület felhasználási egységenként a rendelet **2. melléklete** tartalmazza.

86. §

(1) A tervezési területen kerítés az OTÉK 44. § alapján létesíthető.

(2) Lakóterületen a kerítés magassága a 1,8 métert nem haladhatja meg.

87. §

Ahol a szabályozási terv új szabályozási vonalat jelöl, az utcai kerítést az új szabályozási vonalon kell elhelyezni.

21. Lakóterületek

88. §

A lakóterületek övezeti tagolását és részletes előírásait a rendelet **2. melléklete** tartalmazza.

89. §

A falusias lakóterület legfeljebb 4,5 m-es beépítési magasságú lakóépületek, a mező- és az erdőgazdasági építmények, továbbá a helyi lakosságot szolgáló, környezetre jelentős hatást nem gyakorló kereskedelmi, szolgáltató építmények elhelyezésére szolgál.

90. §

A falusias lakóterületen a vonatkozó jogszabály szerinti funkciójú épületek (OTÉK 14.§) helyezhetők el.

91. §

(1) A vonatkozó jogszabályban felsorolt jármű-elhelyezési igény 100 %-át telken belül kell kielégíteni.

(2) Falusias lakóterületen nem helyezhető el 3,5 tonna önsúlynál nehezebb vagy az illeti szállító jármű számára önálló parkolóhely vagy garázs vagy önálló garázs két jármű feletti célra.

22. Általános gazdasági területek

92. §

A gazdasági területek övezeti tagolását és részletes előírásait a rendelet **2. melléklete** tartalmazza.

93. §

Az általános gazdasági terület környezetre jelentős hatást nem gyakorló ipari és gazdasági tevékenységi célú, továbbá kereskedelmi, szolgáltató és raktár rendeltetésű építmények elhelyezésére szolgál.

94. §

Az általános gazdasági területen lakó rendeltetés nem helyezhető el.

95. §

(1) Általános esetben, az övezetekben az előírt maximális átlagos beépítési magasság értékét meghaladó magasságú, technológiai célú építményrész (kémény vagy kürtő) alaprajzi kiterjedése nem haladhatja meg a teljes létesítmény bruttó alapterületének 10 %-át.

(2) Az általános gazdasági területeken terménytárolásra alkalmas silók, természárítók a telkek területének 10%-án 20m magasságig építhetők.

96. §

Az általános gazdasági területen a vonatkozó jogszabály szerinti gépjármű elhelyezési igényt a jogszabálynak megfelelően kell teljesíteni.

97. §

Az általános gazdasági területen az övezetekben a telkek korlátlanul összevonhatók.

98. §

Az általános gazdasági területen a rendelet **1. melléklete** által (a szabályozási terven) jelölt helyeken 5 méter szélességben telken belüli kötelező védőfásítást kell kialakítani.

23. Különleges területek

99. §

A különleges területek övezeti tagolását a rendelet **2. melléklete** tartalmazza.

100 §

A különleges területbe azok a területek tartoznak, amelyeken az elhelyezhető építmények rendeltetésük miatt jelentős hatást gyakorolnak a környezetükre, vagy a környezetük megengedett külső hatásaitól is védelmet igényelnek, ill. speciális területhasználatuk miatt nem illeszthetők az egyéb terület felhasználási kategóriák sorába.

101. §

A település területén belül a helyi építési szabályzat és a szabályozási terv az építési sajátosságaiknak, a területek céljainak, használatának, funkciójának megfelelően a következő beépítésre szánt különleges területeket határozza meg:

- | | |
|--------|--|
| a) Mü | Különleges – mezőgazdasági üzemi terület |
| b) Kpp | Különleges – pincefalú terület |
| c) Ksp | Különleges – sport és szabadidős terület |
| d) Kk | Különleges – közmű terület |
| e) Kt | Különleges – temető terület |

24. Különleges mezőgazdasági üzemi terület

102. §

A különleges mezőgazdasági üzemi területen a mezőgazdasági növénytermesztés, feldolgozás, állattartás tevékenységet szolgáló épületek, építmények helyezhetők el.

103. §

A különleges mezőgazdasági üzemi területen a vonatkozó jogszabály szerinti gépjármű elhelyezési igényt az OTÉK 42 §. alapján kell teljesíteni.

104. §

A különleges mezőgazdasági üzemi területeken a telkek korlátlanul összevonhatók.

105. §

A különleges mezőgazdasági üzemi területen a rendelet **1. melléklete** által (a szabályozási terven) jelölt helyeken 5 méter szélességben telken belüli kötelező védőfásítást kell kialakítani.

Az övezet részletes előírásait a **2. melléklet** tartalmazza.

25. Különleges pincefalu terület

106. §

A különleges pincefalu területek övezeti tagolását és részletes előírásait a rendelet **2. melléklete** tartalmazza.

107. §

A különleges pincefalu területén kizárólag présház és pince, valamint a terület rendeltetésével összefüggő építmények helyezhetők el.

26. Különleges sport- és szabadidős területek

108. §

A különleges sport- és szabadidős területek övezeti tagolását és részletes előírásait a rendelet **2. melléklete** tartalmazza.

109. §

(1) A különleges sport- és szabadidős területen

- a) belterületen: a pihenés és sportolás, testedzés, szabadidős tevékenységet szolgáló épületek, építmények, szálláshely szolgáltató létesítmények, a tulajdonos és a személyzet számára szolgálati lakás, a terület fenntartásához kapcsolódó létesítmények
- b) külterületen: a pihenés és sportolás, testedzés, szabadidős tevékenységet szolgáló épületek, építmények, szálláshely szolgáltató létesítmények, a tulajdonos és a személyzet számára szolgálati lakás, valamint a lovagláshoz, lovas turizmushoz, állattartáshoz kapcsolódó létesítmények, takarmánytároló létesítmények és a terület fenntartásához kapcsolódó létesítmények helyezhetők el.

(2) Az övezetben technikai sportok (MotoCross pálya) egyéb jelentős zajterheléssel járó sportok pályái nem létesíthetők.

110. §

A különleges sport- és szabadidős területen a 109 §-ban említetteken túl vendéglátó-kereskedelmi, szálláshely, szolgáltató funkciójú épület és megújuló energiatermeléssel kapcsolatos épületek-építmények is elhelyezhetők.

111. §

A sport- és szabadidős területen a vonatkozó jogszabály szerinti gépjármű elhelyezési igényt a jogszabálynak megfelelően kell teljesíteni.

112. §

A sport- és szabadidős területeken a rendelet **1. melléklete** által (a szabályozási terven) jelölt helyeken 3 méter szélességben telken belüli kötelező védőfásítást kell kialakítani.

27. Különleges közmű terület

113. §

A különleges közműterületen a közműellátáshoz, hírközléshez és hulladékgazdálkodáshoz kapcsolódó épületek és építmények helyezhetők el.

114. §

A különleges közműterületen a rendelet **1. melléklete** által (a szabályozási terven) jelölt helyeken és 3 méter szélességben telken belüli kötelező védőfásítást kell kialakítani.

115. §

Az övezet részletes előírásait a **2. melléklet** tartalmazza.

28. Különleges temető terület

116. §

- (1) A temető területén a terület funkcióját szolgáló épület, építmény helyezhető el.
- (2) A temetőben lévő sírjelek magassága nem haladhatja meg kő esetén az 1,5 métert, kopjafa esetében a 3,0 métert.

117. §

A temetési helyek a temető területének max. 65 %-át foglalhatják el. Egyéb kérdésekben a vonatkozó jogszabály betartása kötelező. A temetési helyek a telek zöldfelületének részét képezik.

118. §

Az övezet részletes előírásait a **2. melléklet** tartalmazza.

VI. FEJEZET

Övezeti előírások – beépítésre nem szánt területek

119. §

A beépítésre nem szánt területek övezeti tagolását a rendelet **2. melléklete** tartalmazza.

29. Közlekedési és közműterületek

120. §

A közlekedési és közmű területbe a település területén áthaladó országos közutak, az önkormányzati fő- és gyűjtő utak, egyéb utak, kerékpárutak, gyalogutak, járdák ezek csomópontjai valamint a közművek, hírközlés, vízvezető rendszer, termálkút és

építményeinek, valamint, köztárgyak és a terület fenntartásához szükséges gazdasági építmények elhelyezésére kijelölt területek tartoznak.

121. §

A közlekedés és a közmű elhelyezésére szolgáló terület az országos és a helyi közút, a kerékpárút, a gépjármű várakozóhely (parkoló) - a közterületnek nem minősülő telken megvalósuló kivételével -, a járda és gyalogút (sétány), köztér, mindezek csomópontja, vízvezetési rendszere és környezetvédelmi építményei, a közúti, a kötöttpályás, a vízi és a légi közlekedés, továbbá a közmű és a hírközlés építményei elhelyezésére szolgál.

122. §

A közlekedési területen elhelyezhető épület a közlekedést kiszolgáló, a területet igénybe vevők ellátását szolgáló kereskedelmi, szolgáltató, és szállás, továbbá ezen épületeken belül a tulajdonos, a használó és a személyzet számára szolgáló lakás rendeltetést tartalmazhat.

123. §

A település területén az utak tervezési osztályba sorolását, szabályozási szélességét a rendelet **1. melléklete és 2. melléklete**, valamint az út mintakeresztmetszelvények tartalmazzák.

124. §

Új kialakítású utcák esetén az út területén belül kialakítandó zöldfelület aránya minimum 10%. 16 m alatti szabályozási szélesség esetén minimum egyoldali fasor, 16 m, vagy annál nagyobb szabályozási szélesség esetén minimum kétoldali fasor telepítendő az út kialakításával egyidejűleg.

125. §

Meglévő utcák rekonstrukciója esetén a tervezett útkeresztmetszetek szerinti zöldfelületek kötelezően kialakítandók.

126. §

A közterületeket és a közforgalom számára megnyitott magánutakat a vonatkozó jogszabályoknak megfelelően akadálymentesen kell kialakítani.

127. §

A közutakra rácsatlakozást kialakítani csak az út kezelőjének hozzájárulásával lehet.

128. §

Az útkeresztvezedésekben a rálátási háromszöget a biztonságos közlekedés érdekében szabadon kell hagyni, ezen belül semmiféle létesítmény, és a kilátást akadályozó növényzet nem helyezhető el.

129. §

A gyalogos közlekedés feltételeit az útkeresztmetszetekben a közúti ágazati előírásoknak megfelelően biztosítani kell.

130. §

A területen belül a gyalogos közlekedési terület a közterületi gyalogos zónák, és gyalogutak területe. A gyalogos közlekedési terület útkeresztmetszete, burkolatai és az ott elhelyezésre kerülő építmények a gyalogos közlekedés elsőbbségének figyelembevételével alakítandók ki. A gyalogos közlekedési területre gépjárművel csak célforgalmi jelleggel lehet behajtani.

131. §

A szabályozási terven jelölt kerékpárút nyomvonalakon a kerékpáros közlekedés feltételeit a tervezett útkeresztmetszeteknek és a vonatkozó közúti ágazati előírásoknak megfelelően kell biztosítani.

30. Zöldterületek

132. §

A tervezési területen belül zöldterület az állandó növényzettel fedett közpark területe, amely a település klimatikus viszonyainak megőrzését, javítását, ökológiai rendszerének védelmét, a pihenést és testedzést szolgálja.

133. §

Az övezet részletes előírásait a **2. melléklet** tartalmazza.

134. §

A közpark területén elhelyezhetők a pihenést, testedzést, gyermekek szórakoztatását, ismeretterjesztést, idegenforgalmi tájékoztatást, vendéglátást, játék célját, vagy a fenntartást szolgáló létesítmények.

135. §

Közpark területen terepszint alatti parkoló nem létesíthető.

31. Erdőterületek

136. §

(1) Az erdőterület erdő céljára szolgáló terület
(2) Az erdőterületek erdő terület felhasználási célja szerint és az elhelyezhető épületek, építmények szerint az alábbi övezetekre tagolódnak:

- a)Ev Védelmi erdő
- b)Eg Gazdasági erdő

137. §

Az övezetek részletes előírásait a **2. melléklet** tartalmazza.

138. §

A védelmi erdőben - az erdei kilátó, a magasles, továbbá a honvédelmi rendeltetésű erdőben a honvédelmi és katonai épületek kivételével - épületet elhelyezni nem lehet. Az övezetben nyomvonal jellegű építmények és műtárgyaik, köztárgyak, kutatást és az ismeretterjesztést szolgáló műtárgyak, nyilvános illemhelyek, hulladékgyűjtők, megújuló energiaforrások műtárgyai kizárólag akkor alakíthatók ki, ha az erdőt védelmi rendeltetésének betöltésében nem akadályozzák meg.

139. §

A gazdasági erdőövezetében kizárólag az erdő rendeltetésének megfelelő épületek, erdőgazdálkodás, vadgazdálkodás építményei (pl: erdészház, közösségi vadászház, a terület fenntartásához szükséges további építmények) helyezhetők el, ha azt az erdőhasználat, az erdőművelés indokolja és az elhelyezéshez az erdészeti hatóság hozzájárul.

140. §

A gazdasági erdő területeken épületek hiányos közművesítettség mellett is elhelyezhetők, amely a vízellátást (fúrt vagy ásott kút vagy vezetékes víz), elektromos energiaellátást és a zárt szennyvíztárolást foglalja magában.

32. Mezőgazdasági területek általános előírásai

141. §

A mezőgazdasági területen a növénytermesztés, az állattartás és állattenyésztés és a halászat, továbbá az ezekkel kapcsolatos, a saját termék feldolgozására, tárolására és árusítására szolgáló építmények helyezhetők el.

142. §

A kialakult településszerkezet megtartása, a hagyományos tájhasználat megőrzése és a táji, természeti értékek védelme érdekében a mezőgazdasági területek az alábbi terület felhasználási egységekre tagolódnak:

- a) Mk Kertes mezőgazdasági
- b) Má Általános mezőgazdasági terület

143. §

A mezőgazdasági területeken meglévő a deflációs hatást csökkentő fasorokat, erdősávokat fenn kell tartani, és a fák szakszerű pótlását el kell végezni.

144. §

A mezőgazdasági területeken épületek hiányos közművesítettség mellett is elhelyezhetők, amely a vízellátást (fúrt vagy ásott kút vagy vezetékes víz), elektromos energiaellátást és a zárt szennyvíztárolást foglalja magában.

145. §

Az övezetek tagolását és részletes előírásait a **2. melléklet** tartalmazza.

146. §

Általános mezőgazdasági területen (Má övezetben) több telekből álló birtoktest kialakítása esetén birtokközpont kialakítható. Birtoktest esetén az övezetben meghatározott legnagyobb beépíthetőség (3%) a birtoktesthez tartozó összes telek területe után számítva csak az egyik telken is kihasználható (birtokközpont), ha a telek területe legalább a 10 000 m²-t eléri és a beépítés a szomszéd telkek rendeltetés-szerű használatát nem veszélyezteti, továbbá a természeti érték megőrzését nem veszélyezteti. Birtoktestként valamennyi mezőgazdasági terület figyelembe vehető.

147. §

A birtokközpont telkének legalább 30 %-át zöldfelületként kell kialakítani. A birtokközpont körül tájképvédelmi céllal legalább 10 m széles, honos növényfajokból álló, többszintű növényesáv (fasor, alatta cserjesávval) létesítendő.

148. §

Általános mezőgazdasági területen az építési hely határvonalai:

- a) építési határvonal az előkertben: a telek szélétől 10 m-re,
- b) építési határvonal az oldalkertben: a telek szélétől 15 m-re,
- c) építési határvonal a hátsó kertben: a telek szélétől 15 m-re húzódik.

33. Vízgazdálkodási területek

149. §

A vízgazdálkodási területekbe (V övezet) a vízgazdálkodással összefüggő területek:

- a) a folyóvizek medre és parti sávja,
- b) az állóvizek medre és parti sávja,
- c) a folyóvizekben keletkezett, nyilvántartásba még nem vett szigetek,
- d) a közcélú nyílt csatornák medre és parti sávja,
- e) a vízbázis területek,
- f) a hullámterek,

tartoznak.

150. §

A vízgazdálkodási területen belül bármilyen építési munka csak a nagyvízi medrek, a parti sávok, a vízjárta, valamint a fakadó vizek által veszélyeztetett területek használatáról és hasznosításáról, valamint a nyári gátak által védett területek értékének csökkenésével kapcsolatos eljárásról szóló jogszabály előírásainak megfelelően lehet.

151. §

A vízgazdálkodási területen belül, a medrek partja mentén a karbantartási munkálatok elvégeztetősége érdekében a fenti jogszabályban előírt mértékű parti sávot szabadon kell hagyni.

152. §

Az árvízvédelmi töltések fenti jogszabályban meghatározott védősávján belül épület építmény, nyomóvezeték és földkábel nem helyezhető el. Út, parkoló elhelyezhető, amelynek árvíz elleni védekezés céljára történő igénybevételét az illetékes hatóság számára biztosítani kell.

VII. Fejezet

34. Záró rendelkezések

153. §

(1) Ez a rendelet 2018. december 15. napján lép hatályba.

(2) Hatályát veszti Mórchida Község Önkormányzat Képviselő-testületének Helyi Építési Szabályzatról szóló 13/2005.(IX.30.) rendelete, és az azt módosító

Mórchida, 2018. november 26.

László Attila
polgármester

Tarr Attila
jegyző

A rendelet kihirdetésre került:

Mórchida, 2018.....

Tarr Attila
jegyző

1 RENDELET MELLÉKLETEI

1.1 MELLÉKLET – SZABÁLYOZÁSI TERV

A SZABÁLYOZÁSI TERVLAP TERVEZETE (a dokumentációhoz mellékelve)

1.2 MELLÉKLET - TELEKALAKÍTÁSI ÉS BEÉPÍTÉSI ELŐÍRÁSOK

Falusias lakóterület

Építési övezet jele	Beépítési mód	Szintterületi mutató	Beépítettség megengedett legnagyobb mértéke (%)	Zöldfelület legkisebb mértéke (%)	Kialakítható telek legkisebb területe (m ²)	Megengedett legkisebb beépítési magasság (m)	Megengedett legnagyobb beépítési magasság (m)	Építhető terepszint feletti szintek legnagyobb száma
L _F -1	O	0,5	30	50	500	3,5	4,5	2
L _F -2	O	0,5	30	50	900	3,5	4,5	2
L _F -3	O	0,5	30	50	700	3,5	4,5	2

Általános gazdasági terület

Építési övezet jele	Beépítési mód	Szintterületi mutató	Beépítettség megengedett legnagyobb mértéke (%)	Zöldfelület legkisebb mértéke (%)	Kialakítható telek legkisebb területe (m ²)	Megengedett legkisebb beépítési magasság (m)	Megengedett legnagyobb beépítési magasság (m)	Építhető terepszint feletti szintek legnagyobb száma
G	SZ	1,0	50	30	3 000	3,5	9,0	2

Különleges – mezőgazdasági üzemi terület

Építési övezet jele	Beépítési mód	Szintterületi mutató	Beépítettség megengedett legnagyobb mértéke (%)	Zöldfelület legkisebb mértéke (%)	Kialakítható telek legkisebb területe (m ²)	Megengedett legkisebb beépítési magasság (m)	Megengedett legnagyobb beépítési magasság (m)	Építhető terepszint feletti szintek legnagyobb száma
M _ü	SZ	1,5	40	30	5 000	3,5	12,5	2

Különleges – pincefalu terület

Építési övezet jele	Beépítési mód	Szintterületi mutató	Beépítettség megengedett legnagyobb mértéke (%)	Zöldfelület legkisebb mértéke (%)	Kialakítható telek legkisebb területe (m ²)	Megengedett legkisebb beépítési magasság (m)	Megengedett legnagyobb beépítési magasság (m)	Építhető terepszint feletti szintek legnagyobb száma
K _{pf} -1	K	1,0	50	30	70	-	4,5	2
K _{pf} -2	O	-	10	80	700	-	4,5	1

Különleges– sport és szabadidős terület

Építési övezet jele	Beépítési mód	Szintterületi mutató	Beépítettség megengedett legnagyobb mértéke (%)	Zöldfelület legkisebb mértéke (%)	Kialakítható telek legkisebb területe (m ²)	Megengedett legkisebb beépítési magasság (m)	Megengedett legnagyobb beépítési magasság (m)	Építhető terepszint feletti szintek legnagyobb száma
K _{sp-1}	SZ	0,3	30	60	3 000	3,5	12,5	2
K _{sp-2}	SZ	-	10	70	20 000	3,5	7,5	2

Különleges– közmű terület

Építési övezet jele	Beépítési mód	Szintterületi mutató	Beépítettség megengedett legnagyobb mértéke (%)	Zöldfelület legkisebb mértéke (%)	Kialakítható telek legkisebb területe (m ²)	Megengedett legkisebb beépítési magasság (m)	Megengedett legnagyobb beépítési magasság (m)	Építhető terepszint feletti szintek legnagyobb száma
K _k	SZ	-	30	40	1 000	3,5	7,5	2

Különleges– temető terület

Építési övezet jele	Beépítési mód	Szintterületi mutató	Beépítettség megengedett legnagyobb mértéke (%)	Zöldfelület legkisebb mértéke (%)	Kialakítható telek legkisebb területe (m ²)	Megengedett legkisebb beépítési magasság (m)	Megengedett legnagyobb beépítési magasság (m)	Építhető terepszint feletti szintek legnagyobb száma
K _t	SZ	-	10	70	6 000	3,5	4,5	1

Közlekedési terület

Útszám, útnév	Útkategória	Közüti tervezési osztály	Szabályozási szélesség	Javasolt, kialakult vagy szabályozási szélesség
83.sz. főközl. út külterület	Országos II. rendű főút	K.III.	30,00	Kialakult
8416. sz. közút külterület	Országos mellékút	K.IV.	30,00	Kialakult
8421. sz. közút Miklósi utca	Országos mellékút	K.IV.	30,00	Kialakult
8419. sz. közút Új utca	Országos mellékút	K.IV.	30,00	Kialakult
Fő utca	Helyi gyűjtőút		22,00	14,00 – 37,00 kialakult
Hunyadi János utca	Helyi gyűjtőút		22,00	11,00 kialakult
Lakóutcák - tervezett	Kiszolgáló út		12,00	16,00 18,00
Lakóutcák - meglévő	Kiszolgáló út		12,00	kialakult
Gyalogos közlekedési terület	Kiszolgáló út	K.VIII.	3,00	3,0 és kialakult
A külterületi mezőgazdasági utak	Kiszolgáló út	K.VIII.	12	kialakult

Zöldterület - közpark

Építési övezet jele	Beépítési mód	Beépítettség megengedett legnagyobb mértéke (%)	Megengedett legnagyobb beépítési magasság (m)
Z _{kp}	SZ	5	4,5

Erdőterület – védelmi célú erdőterület

Építési övezet jele	Beépítési mód	Beépítettség megengedett legnagyobb mértéke (%)	Kialakítható telek legkisebb területe (m ²)	Megengedett legnagyobb beépítési magasság (m)
E _v	-	-	-	-

Erdőterület – gazdasági célú terület

Építési övezet jele	Építési hely	Beépítettség megengedett legnagyobb mértéke (%)	Beépíthető telek legkisebb területe (ha)	Megengedett legnagyobb beépítési magasság (m)
E _g	SZ	0,5	5	4,5

Mezőgazdasági terület – általános mezőgazdasági terület

Építési övezet jele	Beépítési mód	Beépítettség megengedett legnagyobb mértéke (%)	Beépíthető telek legkisebb területe (m ²)	Megengedett legnagyobb beépítési magasság (m)	Egyéb korlátozás
M _a -1	SZ	3	3	7,5	-
M _a -2	SZ	3	3	7,5	Az övezetben a művelési ág nem változtatható

Mezőgazdasági terület – kertés mezőgazdasági terület

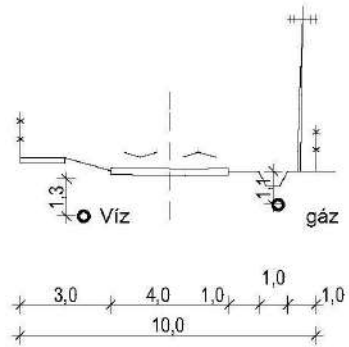
Építési övezet jele	Beépítési mód	Beépítettség megengedett legnagyobb mértéke (%)	Beépíthető telek legkisebb területe (m ²)	Megengedett legnagyobb beépítési magasság (m)
M _k	SZ	10	720	7,5

1.3 MELLÉKLET - SAJÁTOS JOGI INTÉZMÉNYEK

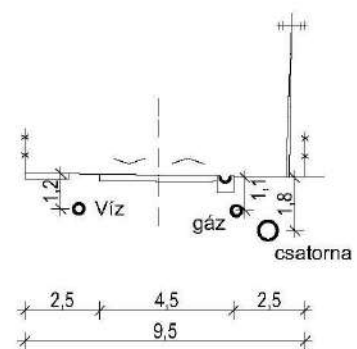
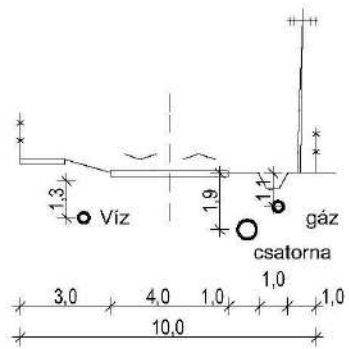
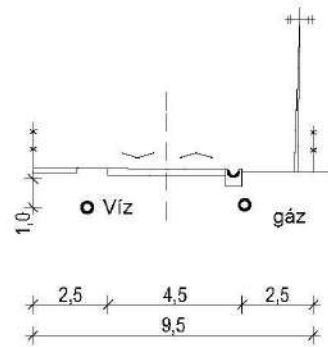
Beültetési kötelezettséggel érintett területek: 022/2; 058/7, 044/11, 044/10, 0197/9, 0341/4, 0366/7-9 hrsz.-ú ingatlanok.

1.4 FÜGGELÉK – MINTAKERESZTSZELVÉNYEK

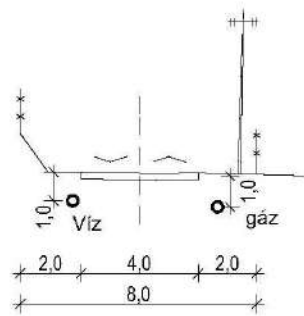
1. Kis u. I.



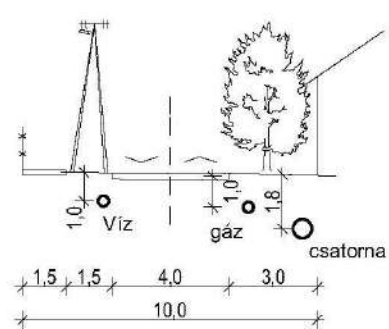
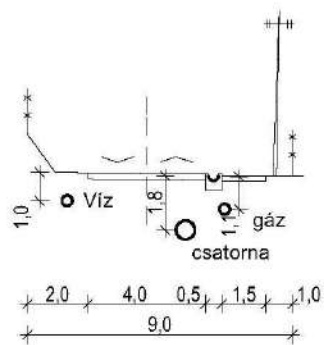
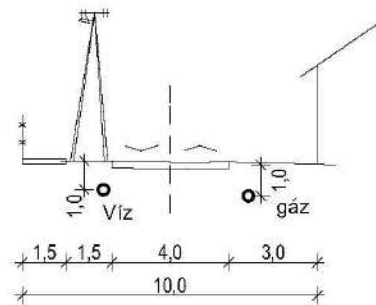
2. Kis u. II.



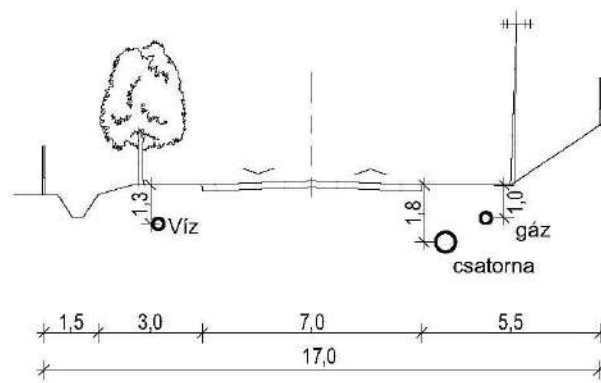
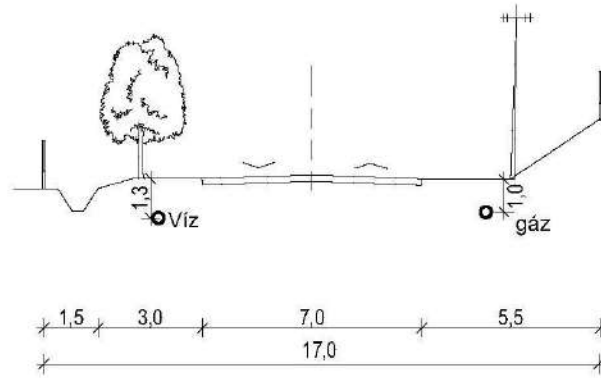
3. Kis u. III.



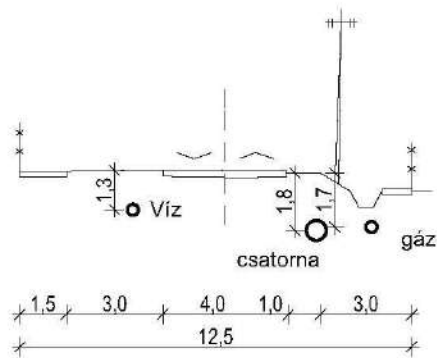
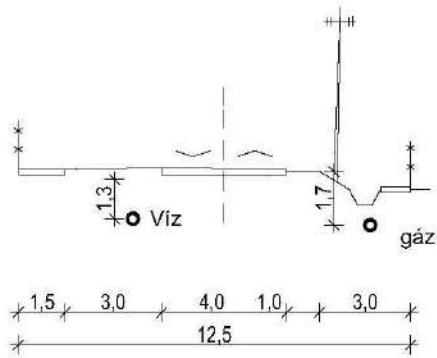
4. Kis u. IV.



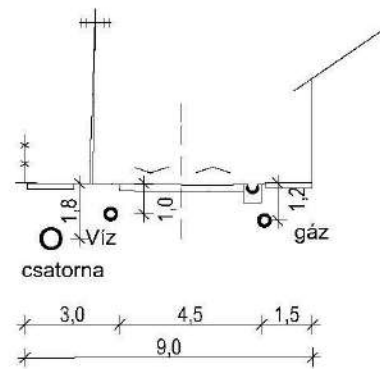
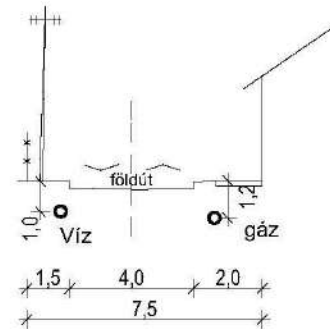
5. Új utca I.



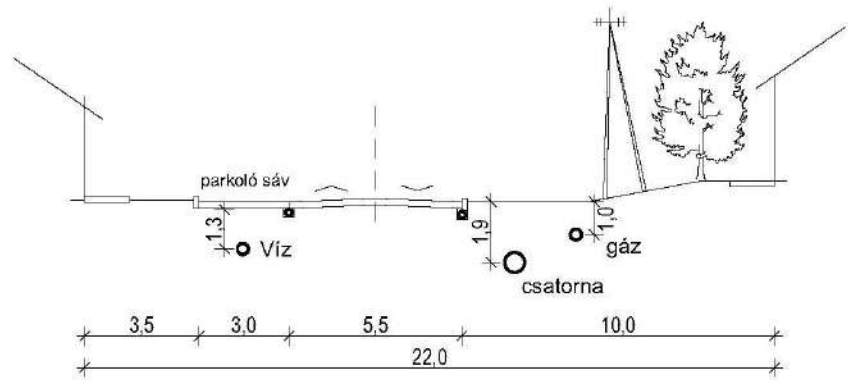
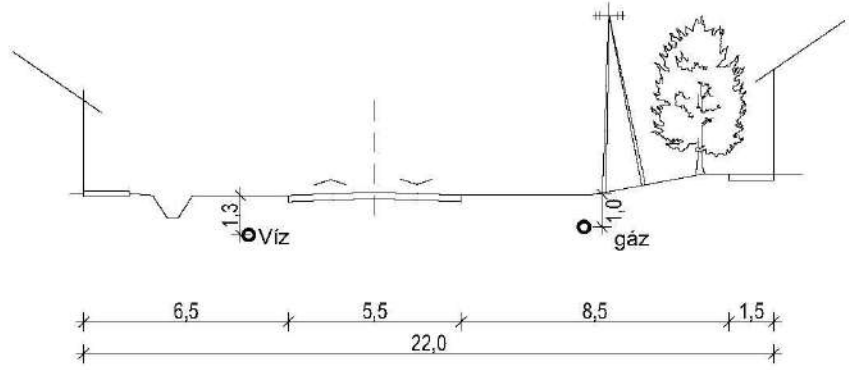
6. Fő u. I.



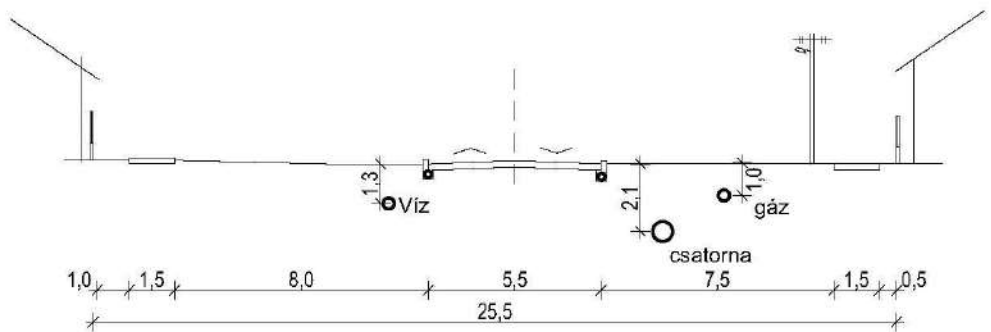
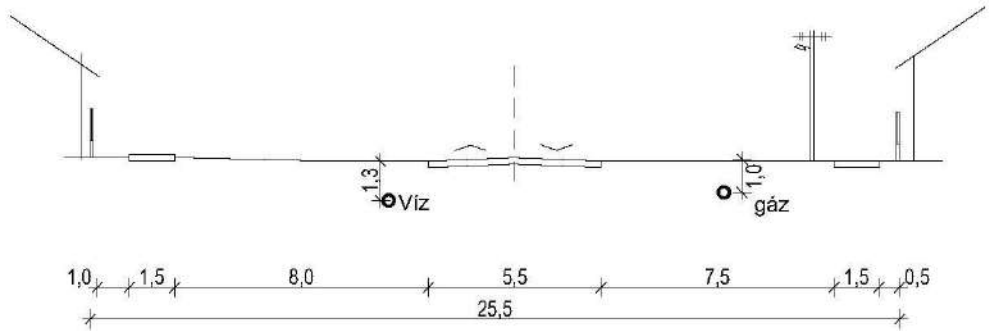
7. Fő u. II.



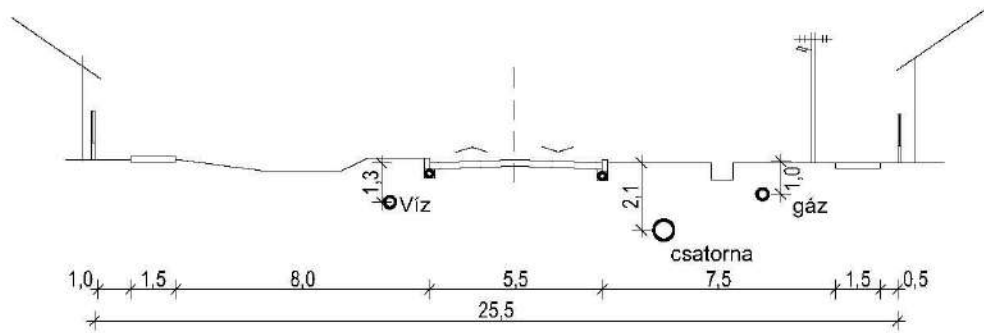
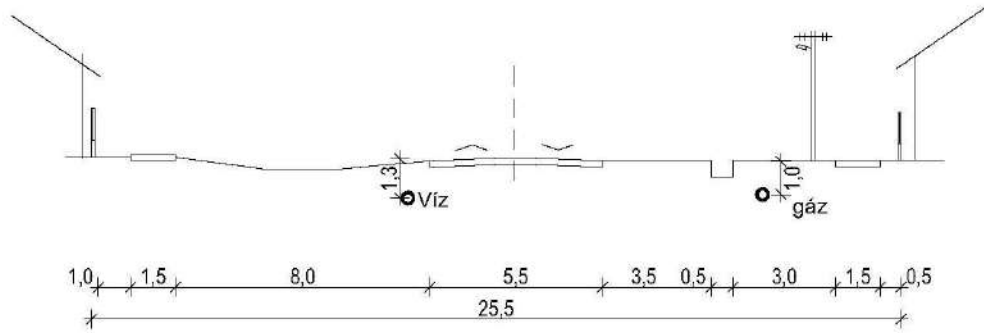
8. Fő utca III.



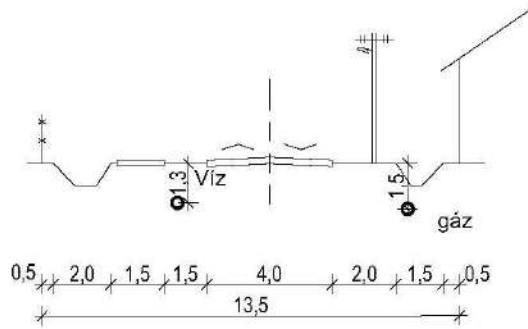
9. Fő utca IV.



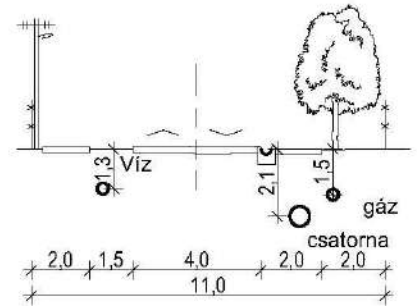
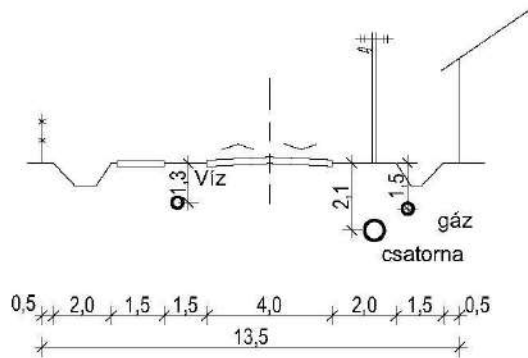
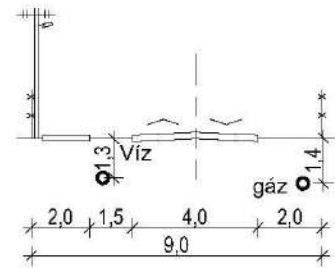
10. Fő utca V.



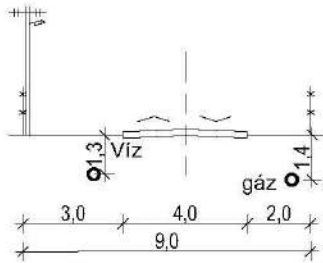
11. 303/1 hrsz. utca (Tét felé)



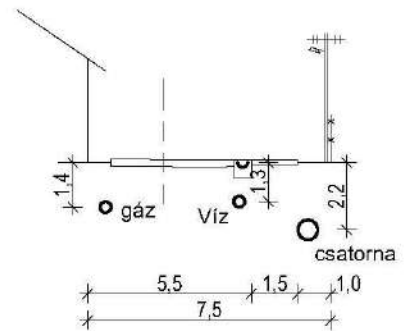
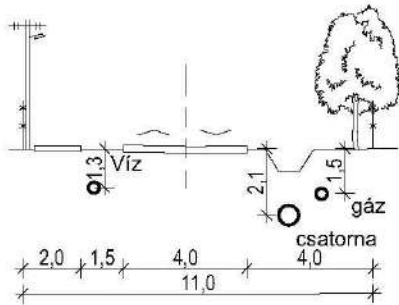
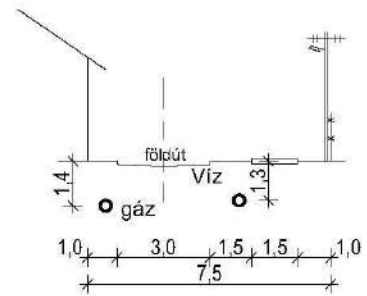
12. Kőhid utca



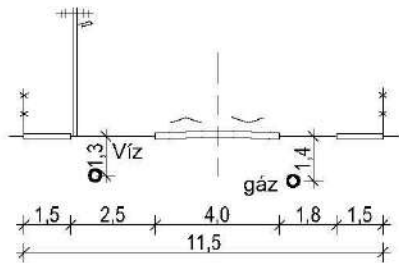
13. hrsz.:228 u.



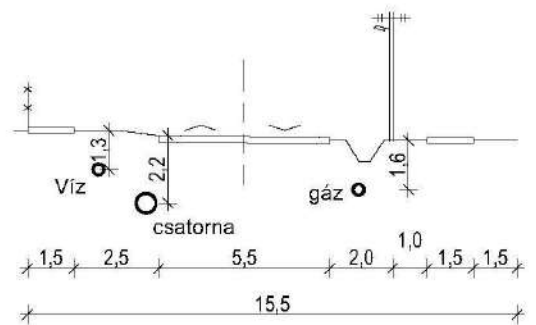
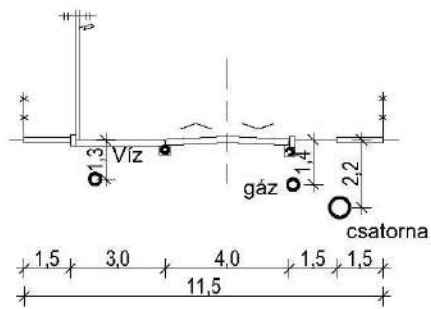
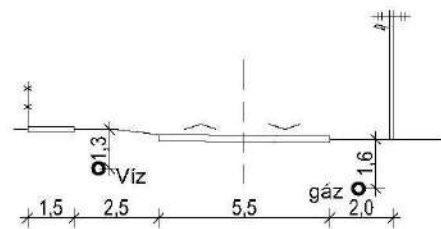
14. hrsz.:223 u.



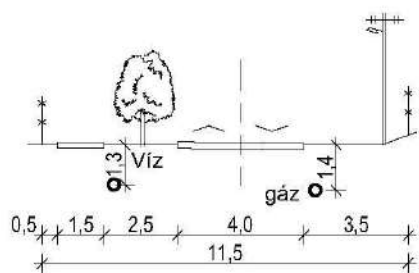
15. Béke utca



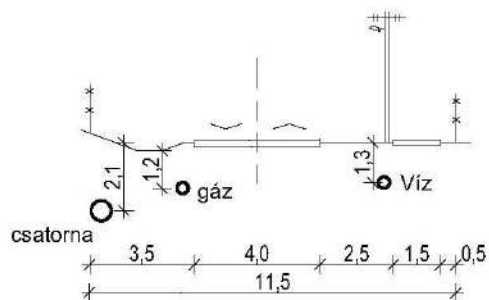
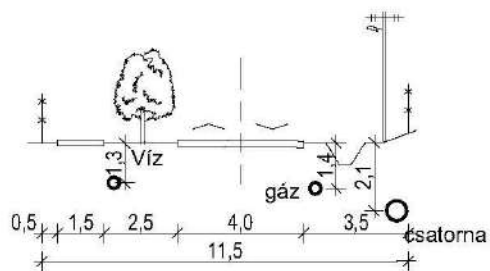
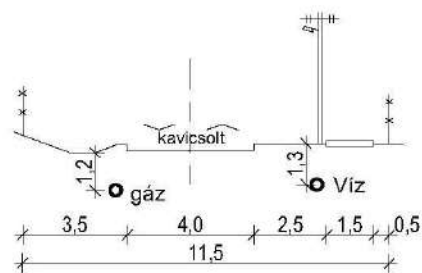
16. Hegy utca



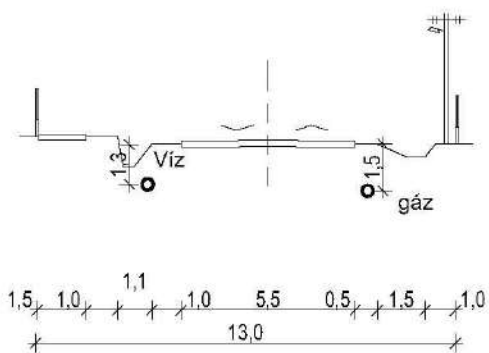
17. Hunyadi utca



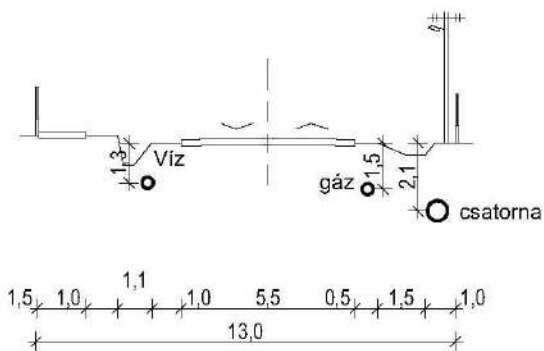
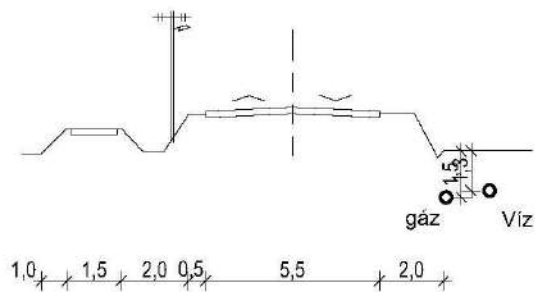
18. Fenyő utca



19. Miklósi utca



20. hrsz.:05/1 u.



1.5 FÜGGELÉK –MŰEMLÉK, HELYI VÉDELEM, RÉGÉSZET, TERMÉSZETVÉDELEM

1.5.1 *Helyi védelem, műemlékek, régészet*

Helyi védelem alatt álló objekumoklistája

- Evangélikus templom Fő utca 138. hrsz: 336.
- Harangláb temető hrsz: 53.
- Harangláb Új utca hrsz: 229/3.
- Kereszt Új utca. hrsz: 359/6.
- Kereszt temető hrsz: 53.
- Kopjafa Új utca hrsz.:430.
- Hósi emlékmű Új utca hrsz.:359/3.
- Millenniumi kereszt Új utca, hrsz.:326.
- Gesztenyefasor Az ev. templomhoz vezető út keleti oldalán hrsz.:335
- Kopjafa Kiss utca hrsz.:456.
- Trianon emlékmű Új utca hrsz.:359/3.

Műemlékek

A településen Győr-Moson-Sopron megye műemlékjegyzéke alapján az alábbi országosan védett műemléki épületek, objektum található:

Román stílusú, egykori premontrei apátsági templom a 13. sz. első feléből.

Cím: Dombiföld (Mórichida) hrsz.: 0105/2

Ezen műemlékileg védett objektum műemléki környezetébe az alábbi hrsz.-ok tartoznak:
0105/3, 0231/6, 0231/7, 0231/8, 0231/9, 0232

Védett ingatlanok

megye	település neve	helyrajzi szám	védettség jogi jellege	azonosító	védett örökségi érték neve
Győr-Moson-Sopron	Móríchida	0102	régészeti lelőhely	1573	Dombföld
Győr-Moson-Sopron	Móríchida	0103	régészeti lelőhely	1573	Dombföld
Győr-Moson-Sopron	Móríchida	0104/1	régészeti lelőhely	1573	Dombföld
Győr-Moson-Sopron	Móríchida	0104/2	régészeti lelőhely	1573	Dombföld
Győr-Moson-Sopron	Móríchida	0105/2	műemlék	3453 [3988]	R.k. templom
			régészeti lelőhely	1573	Dombföld
Győr-Moson-Sopron	Móríchida	0105/3	műemléki környezet	3453 [26854]	R.k. templom ex-lege műemléki környezete
			régészeti lelőhely	1573	Dombföld
Győr-Moson-Sopron	Móríchida	0105/5	régészeti lelőhely	1573	Dombföld
Győr-Moson-Sopron	Móríchida	0107/1	régészeti lelőhely	1573	Dombföld
Győr-Moson-Sopron	Móríchida	0107/3	régészeti lelőhely	1573	Dombföld
Győr-Moson-Sopron	Móríchida	0107/4	régészeti lelőhely	1573	Dombföld
Győr-Moson-Sopron	Móríchida	0108	régészeti lelőhely	51430	Hosszú-földek
			-	1573	Dombföld
Győr-Moson-Sopron	Móríchida	0137/3	régészeti lelőhely	1582	Dombföld-Malomdomb
			-	1573	Dombföld
Győr-Moson-Sopron	Móríchida	0137/8	régészeti lelőhely	1582	Dombföld-Malomdomb
Győr-Moson-Sopron	Móríchida	0138	régészeti lelőhely	1582	Dombföld-Malomdomb
Győr-Moson-Sopron	Móríchida	0139/3	régészeti lelőhely	1582	Dombföld-Malomdomb
Győr-Moson-Sopron	Móríchida	0140	régészeti lelőhely	1582	Dombföld-Malomdomb
Győr-Moson-Sopron	Móríchida	0141/2	régészeti lelőhely	1582	Dombföld-Malomdomb
Győr-Moson-Sopron	Móríchida	0141/9	régészeti lelőhely	1582	Dombföld-Malomdomb
Győr-Moson-Sopron	Móríchida	0142/13	régészeti lelőhely	52196	Círok
Győr-Moson-Sopron	Móríchida	0142/14	régészeti lelőhely	52196	Círok
Győr-Moson-Sopron	Móríchida	0142/15	régészeti lelőhely	52196	Círok
Győr-Moson-Sopron	Móríchida	0142/16	régészeti lelőhely	52196	Círok
Győr-Moson-Sopron	Móríchida	0142/2	régészeti lelőhely	1582	Dombföld-Malomdomb
Győr-Moson-Sopron	Móríchida	0142/3	régészeti lelőhely	1582	Dombföld-Malomdomb
Győr-Moson-Sopron	Móríchida	0142/4	régészeti lelőhely	1582	Dombföld-Malomdomb
Győr-Moson-Sopron	Móríchida	0142/5	régészeti lelőhely	1582	Dombföld-Malomdomb
Győr-Moson-Sopron	Móríchida	0142/6	régészeti lelőhely	1582	Dombföld-Malomdomb
Győr-Moson-Sopron	Móríchida	0142/7	régészeti lelőhely	1582	Dombföld-Malomdomb
Győr-Moson-Sopron	Móríchida	0145/13	régészeti lelőhely	1582	Dombföld-Malomdomb
Győr-Moson-Sopron	Móríchida	0145/9	régészeti lelőhely	1582	Dombföld-Malomdomb
Győr-Moson-Sopron	Móríchida	0146/3	régészeti lelőhely	54275	Homokbánya
Győr-Moson-Sopron	Móríchida	0156	régészeti lelőhely	1582	Dombföld-Malomdomb
Győr-Moson-Sopron	Móríchida	0157	régészeti lelőhely	1582	Dombföld-Malomdomb
Győr-Moson-Sopron	Móríchida	0160	-	54177	Marcál-híd
Győr-Moson-Sopron	Móríchida	023/4	régészeti lelőhely	67305	TSz telep mellett
Győr-Moson-Sopron	Móríchida	023/5	régészeti lelőhely	67305	TSz telep mellett
Győr-Moson-Sopron	Móríchida	023/6	régészeti lelőhely	67305	TSz telep mellett
Győr-Moson-Sopron	Móríchida	023/7	régészeti lelőhely	67305	TSz telep mellett
Győr-Moson-Sopron	Móríchida	0231/6	műemléki környezet	3453 [26854]	R.k. templom ex-lege műemléki környezete
Győr-Moson-Sopron	Móríchida	0231/7	műemléki környezet	3453 [26854]	R.k. templom ex-lege műemléki környezete
Győr-Moson-Sopron	Móríchida	0231/8	műemléki környezet	3453 [26854]	R.k. templom ex-lege műemléki környezete
Győr-Moson-Sopron	Móríchida	0231/9	műemléki környezet	3453 [26854]	R.k. templom ex-lege műemléki környezete
Győr-Moson-Sopron	Móríchida	0232	műemléki környezet	3453 [26854]	R.k. templom ex-lege műemléki környezete
Győr-Moson-Sopron	Móríchida	028/2	régészeti lelőhely	67299	Görbeföldi-dűlőtől északra
Győr-Moson-Sopron	Móríchida	0366/3	régészeti lelőhely	67309	Hulladékudvar
Győr-Moson-Sopron	Móríchida	0366/4	régészeti lelőhely	67309	Hulladékudvar
Győr-Moson-Sopron	Móríchida	0366/5	régészeti lelőhely	67309	Hulladékudvar
Győr-Moson-Sopron	Móríchida	0366/6	régészeti lelőhely	67309	Hulladékudvar
Győr-Moson-Sopron	Móríchida	0368/1	régészeti lelőhely	67307	Pagony
Győr-Moson-Sopron	Móríchida	0368/4	régészeti lelőhely	67307	Pagony
Győr-Moson-Sopron	Móríchida	0372/2	régészeti lelőhely	67307	Pagony
Győr-Moson-Sopron	Móríchida	0377/8	régészeti lelőhely	67307	Pagony
Győr-Moson-Sopron	Móríchida	0389/1	régészeti lelőhely	51430	Hosszú-földek
Győr-Moson-Sopron	Móríchida	0389/8	régészeti lelőhely	51430	Hosszú-földek
Győr-Moson-Sopron	Móríchida	0389/9	-	51430	Hosszú-földek
Győr-Moson-Sopron	Móríchida	044/12	régészeti lelőhely	67305	TSz telep mellett

Győr-Moson-Sopron	Mórichida	044/13	régészeti lelőhely	67299	Görföldi-dűlőtől északra
Győr-Moson-Sopron	Mórichida	044/3	régészeti lelőhely	67305	TSz telep mellett
Győr-Moson-Sopron	Mórichida	044/4	régészeti lelőhely	67305	TSz telep mellett
Győr-Moson-Sopron	Mórichida	045	régészeti lelőhely	67299	Görföldi-dűlőtől északra
Győr-Moson-Sopron	Mórichida	054	régészeti lelőhely	67305	TSz telep mellett
Győr-Moson-Sopron	Mórichida	059/14	régészeti lelőhely	25600	Görföldi-dűlő
Győr-Moson-Sopron	Mórichida	068	-	54177	Marcál-híd
Győr-Moson-Sopron	Mórichida	068/10	régészeti lelőhely	54177	Marcál-híd
Győr-Moson-Sopron	Mórichida	068/11	régészeti lelőhely	54177	Marcál-híd
Győr-Moson-Sopron	Mórichida	068/12	-	54177	Marcál-híd
Győr-Moson-Sopron	Mórichida	068/8	régészeti lelőhely	54177	Marcál-híd
Győr-Moson-Sopron	Mórichida	068/9	régészeti lelőhely	54177	Marcál-híd
Győr-Moson-Sopron	Mórichida	069	régészeti lelőhely	54177	Marcál-híd
Győr-Moson-Sopron	Mórichida	070/1	régészeti lelőhely	54177	Marcál-híd
Győr-Moson-Sopron	Mórichida	070/18	régészeti lelőhely	54177	Marcál-híd
Győr-Moson-Sopron	Mórichida	070/19	régészeti lelőhely	54177	Marcál-híd
Győr-Moson-Sopron	Mórichida	094	régészeti lelőhely	40999	Dombföld, Faluhelyi legelő
				54177	Marcál-híd
				54275	Homokbánya
			-	25600	Görföldi-dűlő
Győr-Moson-Sopron	Mórichida	095/11	régészeti lelőhely	1582	Dombföld-Malomdomb
Győr-Moson-Sopron	Mórichida	095/12	régészeti lelőhely	25600	Görföldi-dűlő
				40999	Dombföld, Faluhelyi legelő
Győr-Moson-Sopron	Mórichida	095/13	régészeti lelőhely	1582	Dombföld-Malomdomb
				40999	Dombföld, Faluhelyi legelő
Győr-Moson-Sopron	Mórichida	095/14	régészeti lelőhely	25600	Görföldi-dűlő
Győr-Moson-Sopron	Mórichida	095/15	régészeti lelőhely	25600	Görföldi-dűlő
Győr-Moson-Sopron	Mórichida	095/16	régészeti lelőhely	1582	Dombföld-Malomdomb
				40999	Dombföld, Faluhelyi legelő
Győr-Moson-Sopron	Mórichida	095/17	régészeti lelőhely	1582	Dombföld-Malomdomb
				40999	Dombföld, Faluhelyi legelő
Győr-Moson-Sopron	Mórichida	095/18	régészeti lelőhely	1582	Dombföld-Malomdomb
				40999	Dombföld, Faluhelyi legelő
				54275	Homokbánya
Győr-Moson-Sopron	Mórichida	095/20	régészeti lelőhely	1582	Dombföld-Malomdomb
				54275	Homokbánya
Győr-Moson-Sopron	Mórichida	095/21	régészeti lelőhely	52196	Círok
Győr-Moson-Sopron	Mórichida	095/22	régészeti lelőhely	1582	Dombföld-Malomdomb
				54275	Homokbánya
Győr-Moson-Sopron	Mórichida	095/23	régészeti lelőhely	54275	Homokbánya
			-	40999	Dombföld, Faluhelyi legelő
Győr-Moson-Sopron	Mórichida	095/6	régészeti lelőhely	1582	Dombföld-Malomdomb
				40999	Dombföld, Faluhelyi legelő
Győr-Moson-Sopron	Mórichida	095/7	régészeti lelőhely	1582	Dombföld-Malomdomb
Győr-Moson-Sopron	Mórichida	095/8	régészeti lelőhely	1573	Dombföld
				1582	Dombföld-Malomdomb
				25600	Görföldi-dűlő
Győr-Moson-Sopron	Mórichida	095/9	régészeti lelőhely	1582	Dombföld-Malomdomb

1.5.2 *Természetvédelem*

Natura 2000 kiemelt jelentőségű természetmegőrzési területek

Rába

(HUFH20011) Mórchida

A védelemmel érintett helyrajzi számok: 0107/1, 0107/2, 0107/3, 0114/1, 0114/3, 0114/4, 0114/5, 0114/6, 0114/7, 0114/8, 0114/9, 0115/5, 0115/6, 0115/7, 0115/8, 0115/12, 0115/13, 0115/15, 0115/17, 0115/18, 0115/19, 0115/20, 0115/22, 0115/23, 0115/24, 0115/25, 0115/27, 0115/28, 0115/29, 0115/30, 0115/31, 0116, 0117, 0118, 0119/1, 0119/2, 0119/3, 0120/2, 0120/3, 0120/4, 0120/5, 0121/1, 0121/2, 0122, 0123, 0124, 0125/2, 0125/3, 0125/5, 0125/6, 0125/7, 0125/8, 0125/9, 0125/10, 0125/11, 0126/1, 0126/2, 0126/3, 0127, 0128, 0130/2, 0130/3, 0130/4, 0130/5, 0130/6, 0130/7, 0131/4, 0131/5, 0132/3, 0132/4, 0133/3, 0133/4, 0133/5, 0133/6, 0134/2, 0134/3, 0134/5, 0134/6, 0135, 0136/1, 0136/2, 0136/3, 0136/4, 0137/3, 0137/4, 0137/5, 0137/6, 0137/7, 0137/8